

## **ЧЕМПИОНАТ И ПЕРВЕНСТВО СМОЛЕНСКОЙ ОБЛАСТИ ПО СПОРТИВНОМУ ОРИЕНТИРОВАНИЮ**

*Дисциплины: кросс-спринт*

*кросс-лонг-общий старт*

**«Красный лист-2020»**

### **ИНФОРМАЦИОННЫЙ БЮЛЛЕТЕНЬ № 2**

#### ***1. Цели и задачи:***

- выявление сильнейших спортсменов
- пропаганда и популяризация спортивного ориентирования
- повышение массовости занятий физической культуры и спорта
- повышение спортивного мастерства

#### ***2. Организаторы соревнований:***

Главное Управление физической культуры и спорта Смоленской области

Федерация спортивного ориентирования Смоленской области

#### ***Проводящие организации:***

Федеральное государственное образовательное учреждение высшего образования  
«Смоленская государственная академия физической культуры, спорта и туризма»

Муниципальное бюджетное учреждение Спортивная школы им. М.В.Николина

Электронный адрес: [smol\\_dushb@mail.ru](mailto:smol_dushb@mail.ru). Сайт: [www.o-smol.ru](http://www.o-smol.ru)

#### **Главный судья:**

Якушев Дмитрий Сергеевич (1 судейская категория) моб. Тел. 8-920-331-17-65

Заместитель главного судьи: Воронов Юрий Сергеевич (Судья всероссийской категории)


#### **Главный секретарь:**

Каюков Илья Викторович (1 судейская категория) моб. Тел. 8-937-07-17-134

Планировка трасс: 1 вид программы, кросс-спринт Майоров Виталий Александрович

2 вид программы, кросс-лонг-общий старт Якушев Дмитрий Сергеевич





### ***3. Время и место проведения:***

Соревнования проводятся с 09 по 11 октября 2020 года в г. Смоленске.

Соревнования проводятся по двум видам программы в дисциплинах кросс-спринт и кросс-лонг-общий старт.

09 октября – комиссия по допуску

10 октября – первый вид программы кросс спринт: город Смоленск промышленный район, школа №29.

11 октября – второй вид программы Смоленский район (17 км от Смоленска), Жуковское лесничество, к.п.Пенеснарь.

### ***4. Программа:***


<b>Дата</b>	<b>Программа</b>
09.10.2020г.	12.00 до 19:00 – Работа комиссии по допуску. Место проведения – спортивная школа имени М.В.Николина.
10.10.2020г.	13.00 до 14:15 – Работа комиссии по допуску на арене соревнований. 14.20 – Открытие соревнований. 15.00 – Старт соревнований кросс-спринт.
11.10.2020г.	10.30 до 11:20 – Работа секретариата. 11.20 – Награждение победителей 1-го дня соревнований. 12.00 – Старт соревнований кросс-лонг-общий старт. 14.00-14:30 – награждение, закрытие соревнований, отъезд участников.

### ***5. Заявка и комиссия по допуску:***

Заявка на соревнования осуществляется в системе регистрации участников в сети интернет по адресу <http://orgeo.ru/event/13775> Срок окончания подачи заявок 07.10.2020 23:59 минут.

**Заявка одного участника в разные группы на первый и второй вид программы запрещена!**





### **В комиссию по допуску представляются:**

- именные заявки с допуском врача на каждого участника, для групп МЖ 11,12, 14, 16, 20, МБ, ЖБ; (участники остальных групп сами несут ответственность за свое здоровье, представив свое заявление об этом).
- паспорт или документ его заменяющий;
- классификационная книжка;
- договор о страховании от несчастных случаев, жизни и здоровья (оригинал);
- медицинский страховой полис.

### **6. Участники:**

Возрастные группы М – МБ, МК, 11,12, 14, 16, 20, 35, 50, 60 и Ж – ЖБ, ЖК, 11,12, 14, 16, 20, 35, 50, 60. Соревнования проводятся в личном зачёте.

Согласно п.п. 6.3.4. спортсмены возрастной категории М12, Ж12 и моложе обязаны войти в зону старта, а далее на трассу с защищенными от влаги, работающими и заряженными электроэнергией мобильными телефонами.

Группа Open 1 – дистанция соответствует по сложности группе МЖ12.

Группа Open 2 – дистанция соответствует по сложности группе МЖ16.

М и Ж21К (упрощённые трассы, не входят в зачёт ЧиП области).

Участники соревнований должны иметь допуск врача и страховой полис для участия в спортивных мероприятиях.

В случае малого количества участников в отдельных группах, организаторы имеют право на объединение групп или разбития их на подгруппы.


### **7. Условия подведения итогов соревнований, награждение:**

Спортивные соревнования проводятся в личных спортивных дисциплинах в один забег.

Кросс-спринт - одноэтапные (спортивные соревнования в один забег - результат определяется по итогам прохождения одной трассы) времени прохождения соревновательной трассы(**финиш**) фиксируется по **финишной станции** с точностью до 1 секунды.

Кросс – лонг – общий старт, проводится с рассевом в 2 круга (для групп МЖ16-50), для остальных рассев бабочка), место спортсмена определяется **порядком прихода на финиш** (пересечение финишной черты). Пункт правил 5.2.4.1.: Время финиша фиксируется финишной станцией, в порядке финиша участников, и носит информационный характер.





Награждение: Победители и призёры соревнований награждаются по каждой виду программы отдельно, грамотами и медалями от главного управления спорта Смоленской области, а также памятными призами от организаторов соревнований.

#### **8. Вариант проживания иногородних участников:**

- Детско-юношеский центр туризма, тел. 8(4812) 27-04-59 - от 400 руб., Красный Бор (ост. Нижняя дубровенка)
- Гостиница «Ковчег», тел. +7 9002236175г. Смоленск, Краснинское ш., 35-Б (от 500 руб)
- частный сектор города Смоленска.

#### **9. Финансовые условия:**

Целевой заявочный взнос за одного участника по предварительной заявке:

<b>Группа</b>	<b>За 2 дня соревнований</b>	<b>10.10.20</b>	<b>11.10.20</b>
МБ,ЖБ, МЖ 35-50 МЖ21К	600	300	350
МЖ 14, 16, 18	350	150	200
МЖ 11, 12, МЖ 60	250	100	150
Open 1	220	100	150
Open 2	220	150	150

Аренда чипа (*SPORTident*): для взрослых спортсменов \*старше18 лет - 50 руб. чел/день, дети 30 руб. чел/день.

Спортсмены, нарушившие условия предварительной заявки, допускаются к соревнованиям с дополнительной оплатой в размере 20 % от заявочного взноса, при наличие свободных мест!

#### **10. Предварительная техническая информация:**



## ТЕХНИЧЕСКАЯ ИНФОРМАЦИЯ



*Район, закрытый для тренировок до 10.10.2020*

**Дата проведения:** 10 октября 2020 года.

**Место проведения:** г. Смоленск, Промышленный район. 29 школа.

**Координаты арены:** 54.765988, 32.084142

**Парковки:** 54.767320, 32.081525

**Вид программы:** кросс-спринт,

**Район соревнований:** - Городская застройка, с большим количеством заборов и оград.

Опасные места – автомобильные внутриквартальные дороги, бытовой мусор.

Границы: север – ул. 25 Сентября; восток - ул.

Рыленкова; юг – ул. Проспект строителей; запад – ул. Маршала Соколовского.

**Сведения о карте:** карта составлена в соответствии с ISSprOM 2019, M1:4000, h=2.5 м.

**Составитель:** Тутынин В.Н. (Смоленск), 2015г, корректировка Майоров В.А. - 2020 год. Карта отпечатана на струйной печатной машине.

**Планирование трасс:** Майоров Виталий Александрович.



## ПАРАМЕТРЫ СПОРТИВНЫХ ТРАСС:

Дистанция:	Длина	Количество КП	масштаб карты
	км	шт.	1:



**Оборудованы КП стандартное:** флаг контрольного пункта (призма), с планкой на которой расположена средства отметки, станция электронной отметки и компостер, установлены на стойке или металлическом коле (образец на старте).

**Отметка:** SPORTident режимSIA+.

**Старт** – в 15:00, отдельный, согласно стартовому протоколу.

**Окончание соревнований** – 18:00.

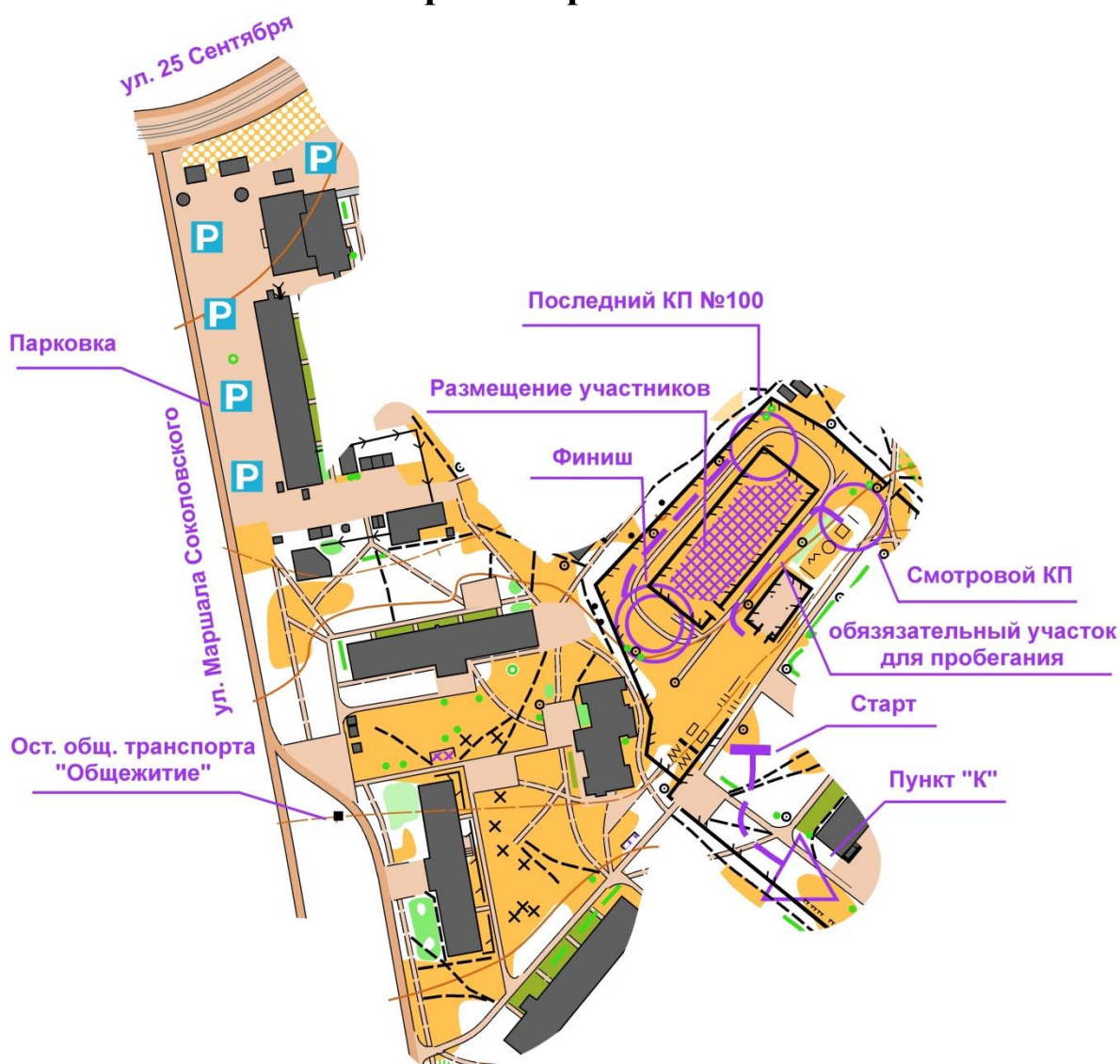
**Контрольное время** – 1 час для всех групп.

**От последнего КП до финиша** 140 м.

**От старта до ТНО** 70м.

Дополнительные легенды внутри стартового коридора!

## Схема арены соревнований



ТЕХНИЧЕСКАЯ ИНФОРМАЦИЯ 11 ОКТЯБРЯ 2020 ГОДА.



**Вид программы:** Кросс- лонг-общий старт.

**Место проведения:** Смоленский район, Жуковское лесничество, коттеджный поселок Пенеснарь.

**Парковка:** 54.924002, 31.993697

**Арена:** 54.919582, 31.988241

**Границы района:** север – к.п. Пенеснарь, грунтовая дорога; юг - вал старой железной дороги; запад - широкая просека с лесной дорогой; восток - грунтовая дорога.


**Информация о местности:** - местность слабо пересеченная с плавными формами рельефа, большим количеством заболоченных участков, уровень гидрографии соответствует указанному на карте, ручей и его пойма, имеют высокий уровень воды, в случае низких температур пересечение вброд не желательно. Присутствуют много искусственных форм рельефа в виде мелких воронок и капониров, а также камни (камни высотой до 0,5м поросшие мхом на карте не показаны!). Грунт мягкий, местами заболоченный. Залесённость - 95%. Растительность: смешанный лес, выделяются посадки елового и соснового леса. Лиственный лес местами с густым подлеском. Проходимость леса от хорошей до средней, встречаются поваленные деревья, сплошных завалов нет. На карте нанесены 2 вида корчей различающихся размерами, Дорожная сеть развита слабо, на карте часто встречается знак 508 - узкий прогал или просека без тропы – данные объекты сложно воспринимаются при движение через них поперёк.

**Аварийный азимут:** АА0 (на Север) На грунтовую дорогу, далее на северо-запад до к.п. Пенеснарь

**Сведения о карте:** карта составлена в знаках ISOM-2017-2, масштаб 1:10000, h= 2.5м.

**Составитель:** Тутьнин В.Н.(Смоленск), 2020г,

**Планирование трасс:** Майоров Виталий Александрович, Якушев Дмитрий Сергеевич.



## ПАРАМЕТРЫ СПОРТИВНЫХ ТРАСС:

Дистанция:	Длина Км	Количество КП шт.	масштаб карты 1:

**Оборудование контрольных пунктов стандартное:** флаг контрольного пункта (призма), с планкой на которой расположена станция электронной отметки и компостер, установленные на металлическом коле (образец на старте).

**Отметка:** SPORTident режимSIA+.

**Старт** – в 12:00 по забегам.

**Окончание соревнований** – 15:30.

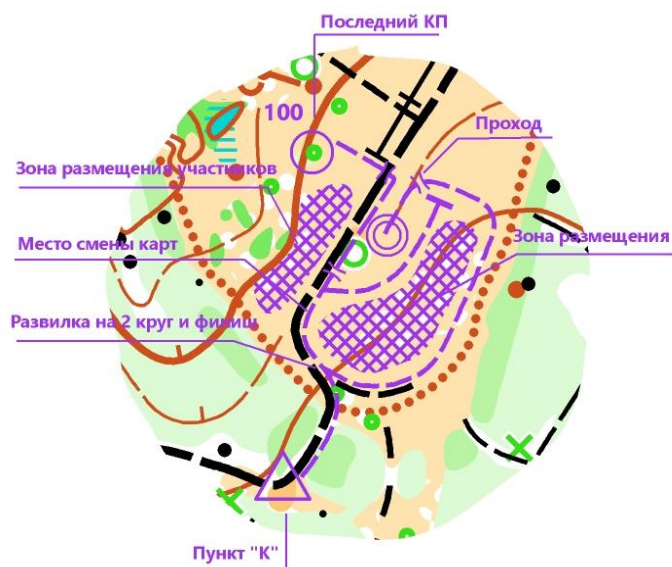
**Контрольное время** – 150% от времени победителя (точное время будет указано за 1 день до старта).

**От последнего КП до финиша** 300м.

**От старта до ТНО** 150м.

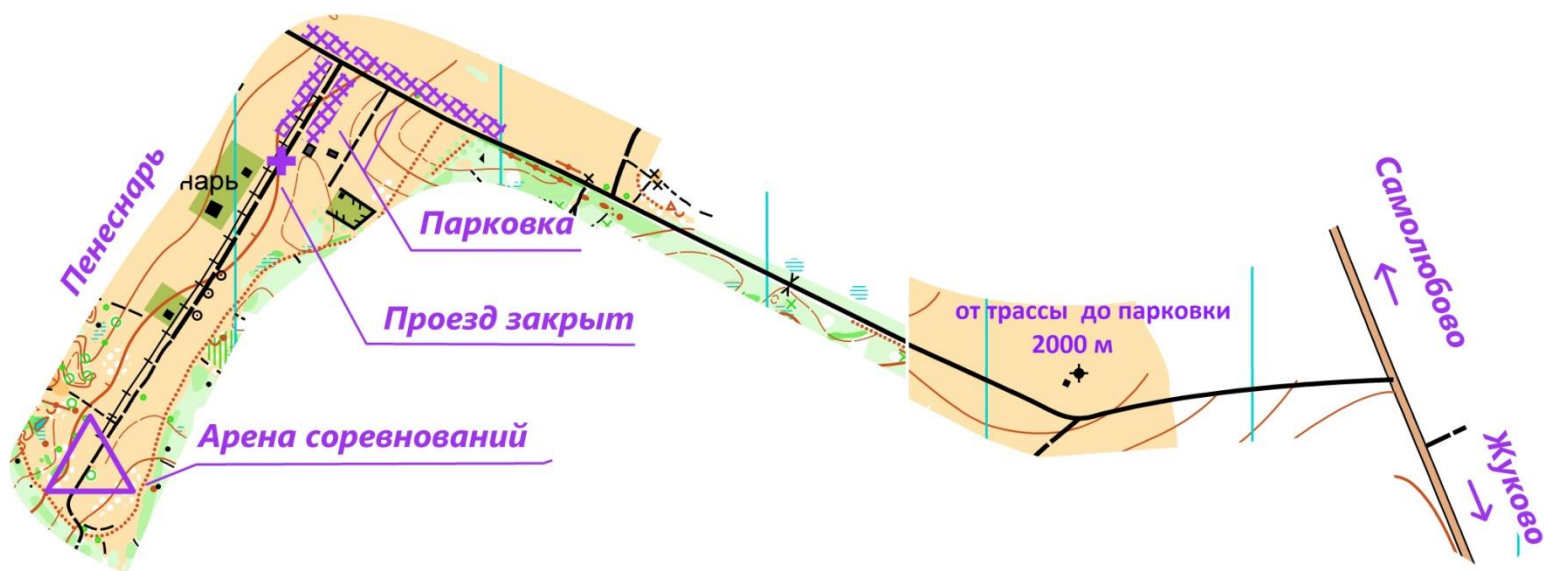
Разминка участников осуществляется по грунтовой дороге от парковки до арены соревнований. На старте, участники получают две карты в одном пакете. Карты подписаны «1 круг», «2 круг». Номер участника напечатан на лицевой стороне каждой карты. После прохождения первого круга, спортсмены самостоятельно меняют карту и уходят на второй круг (смотри схему). Нумерация КП на каждом круге начинается заново. На всех трассах присутствует система рассеивания. В детских группах это бабочка и круг, просьба участникам быть внимательными.

### Схема арены соревнований





## Схема подъезда к центру соревнований



**Удачных стартов!**

