

**XX-е открытое Первенство  
городского округа Протвино  
по спортивному ориентированию  
Соревнования памяти Эдуарда Дериенко**

**Информационный бюллетень №1**



## 1. ОРГАНИЗАТОРЫ СОРЕВНОВАНИЙ

Общее руководство подготовкой и проведением соревнований осуществляется Оргкомитетом в составе представителей: Администрации г. о. Протвино, МАОУ ДО ДЮЦ «Горизонт».

Непосредственное проведение соревнований осуществляет Главная судейская коллегия в составе:

**Главный судья** — Химочкина Татьяна Николаевна, [tatyanahim2016@yandex.ru](mailto:tatyanahim2016@yandex.ru), тел. 8-916-880-26-38

**Главный секретарь** — Цыганкова Елена Борисовна, [e.tsygankova@bk.ru](mailto:e.tsygankova@bk.ru), тел. 8-967-038-89-40

Информация о соревнованиях на сайте: <https://первенство-протвино.рф>





## 2. ВРЕМЯ И МЕСТО ПРОВЕДЕНИЯ СОРЕВНОВАНИЙ

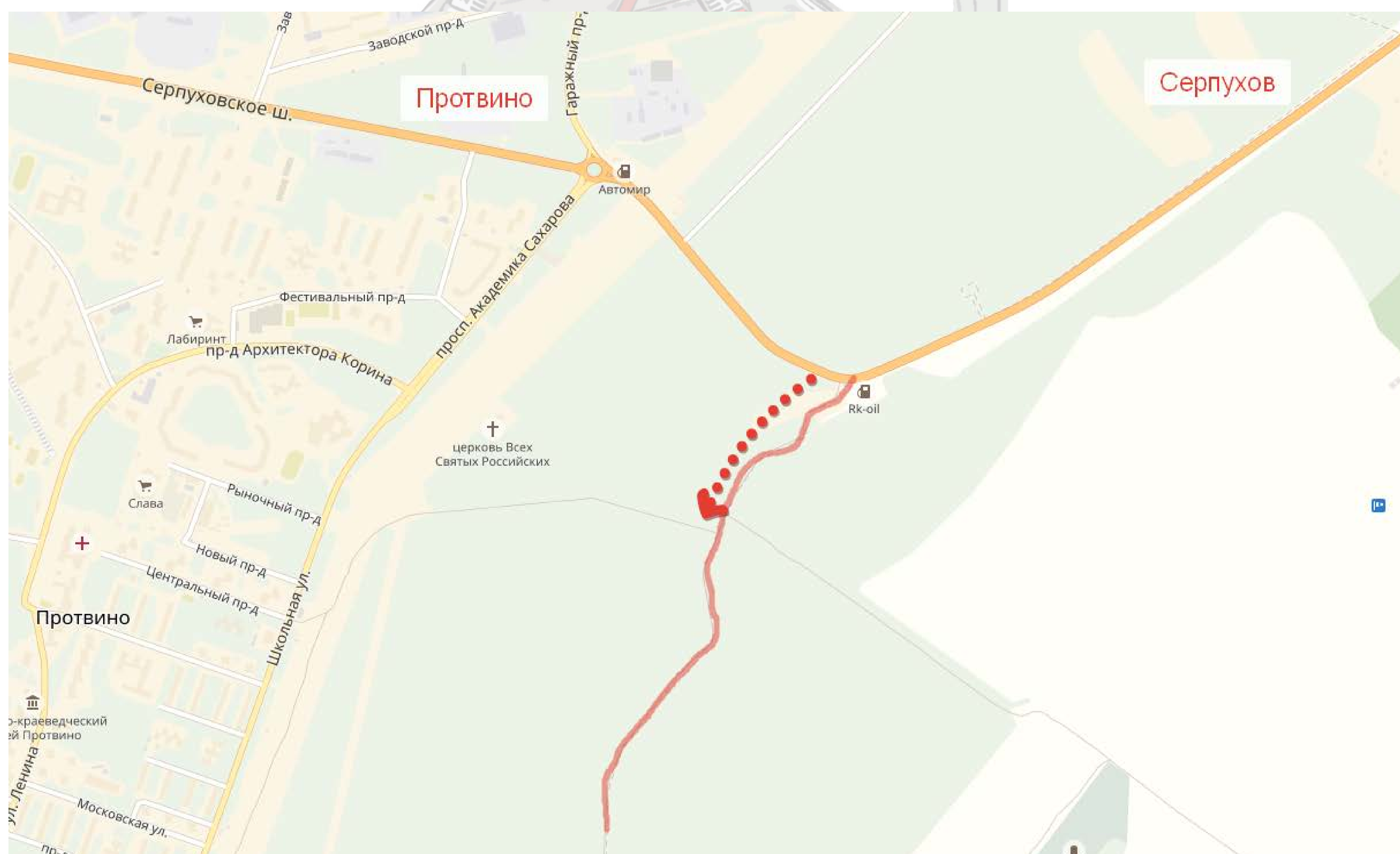
Соревнования будут проходить **16 апреля 2022 года** в городе Протвино Московской области, в лесном массиве восточнее ул. Школьная и проспекта Академика Сахарова.

**Центр соревнований – лесной стадион.**

**Проезд из Москвы** до г. Серпухова, далее по шоссе Серпухов – Кременки. Не доезжая 1 км до Протвино, поворот налево (**ориентир слева: АЗС RK-Oil и здание бывшего поста ДПС**), по бетонке 0,7 км.

**Парковка машин** вдоль бетонной дороги. Далее пешком до Центра соревнований – 100м.

**Проезд из Москвы на общественном транспорте.** Электричкой с Курского вокзала до станции Серпухов. От ж/д вокзала г. Серпухова автобусы № 144, 27, 139 до остановки **Развилка**. Перейти шоссе Серпухов - Кременки и идти вдоль шоссе на юго-запад до АЗС RK-Oil и здание бывшего поста ДПС. Далее по бетонке 0,7 км, поворот на лесной стадион – Центр соревнований.





## 3. УЧАСТНИКИ СОРЕВНОВАНИЙ

В соревнованиях участвуют следующие возрастные группы:

**МЖ10** (2013-2012 г.р.), **МЖ12** (2011-2010 г.р.), **МЖ14** (2009-2008 г.р.), **МЖ16** (2007-2006 г.р.), **МЖ18** (2005-2004 г.р.), **МЖ21** (1988-2003 г.р.), **МЖ35** (1978-1987 г.р.) **МЖ45** (1968-1977 г.р.), **МЖ55** (1958-1967), **МЖ65** (1957 г.р. и старше), группа **OPEN** (без ограничения в возрасте).

В группах МЖ10-МЖ18 допуск врача **обязателен**. В остальных группах возможно предоставление личной расписки об ответственности за свое состояние здоровья.

Участники групп МЖ10-МЖ12 обязаны иметь при себе на дистанции работающий мобильный телефон, что будет проверяться на старте. Телефон для экстренной связи будет указан на карте.

Дистанции в группах **МЖ10** предполагают **самостоятельное прохождение**. Для новичков есть открытая группа.

## 4. ПРОГРАММА СОРЕВНОВАНИЙ

**09:30 час. – 11:30 час.** – Регистрация участников.

**11:00 час.** – Открытие соревнований.

**12:00 час.** – Старт дистанций заданного направления (классика), согласно стартовому протоколу. Одновременно стартуют по одному человеку от каждой возрастной группы по результатам жеребьевки.

## 5. ЗАЯВКИ НА УЧАСТИЕ

Предварительные онлайн заявки принимаются на сайте: <http://orgeo.ru> не позднее **12 апреля 2022 г. (вторник)**.

Заявки на участие, подписанные руководителем образовательного учреждения и врачом, предоставляются в секретариат в день соревнований.

Спортсмены, не заявившиеся заранее, могут заявиться в свою возрастную группу **только при наличии свободных мест**.

Открытая группа стартует по стартовой станции в отдельном коридоре. Открытая группа не награждается.



## 6. ПРЕДВАРИТЕЛЬНАЯ ТЕХНИЧЕСКАЯ ИНФОРМАЦИЯ

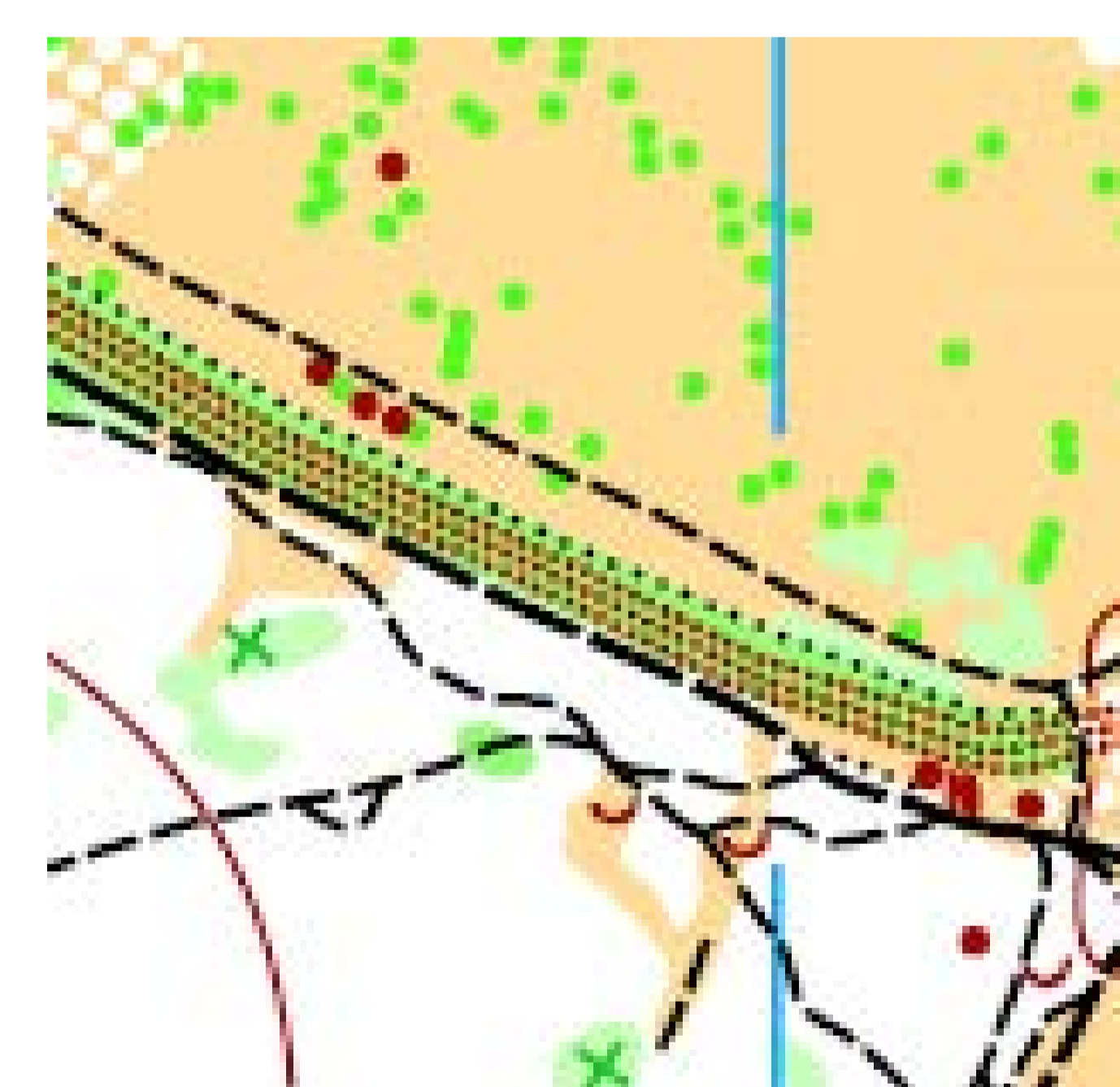
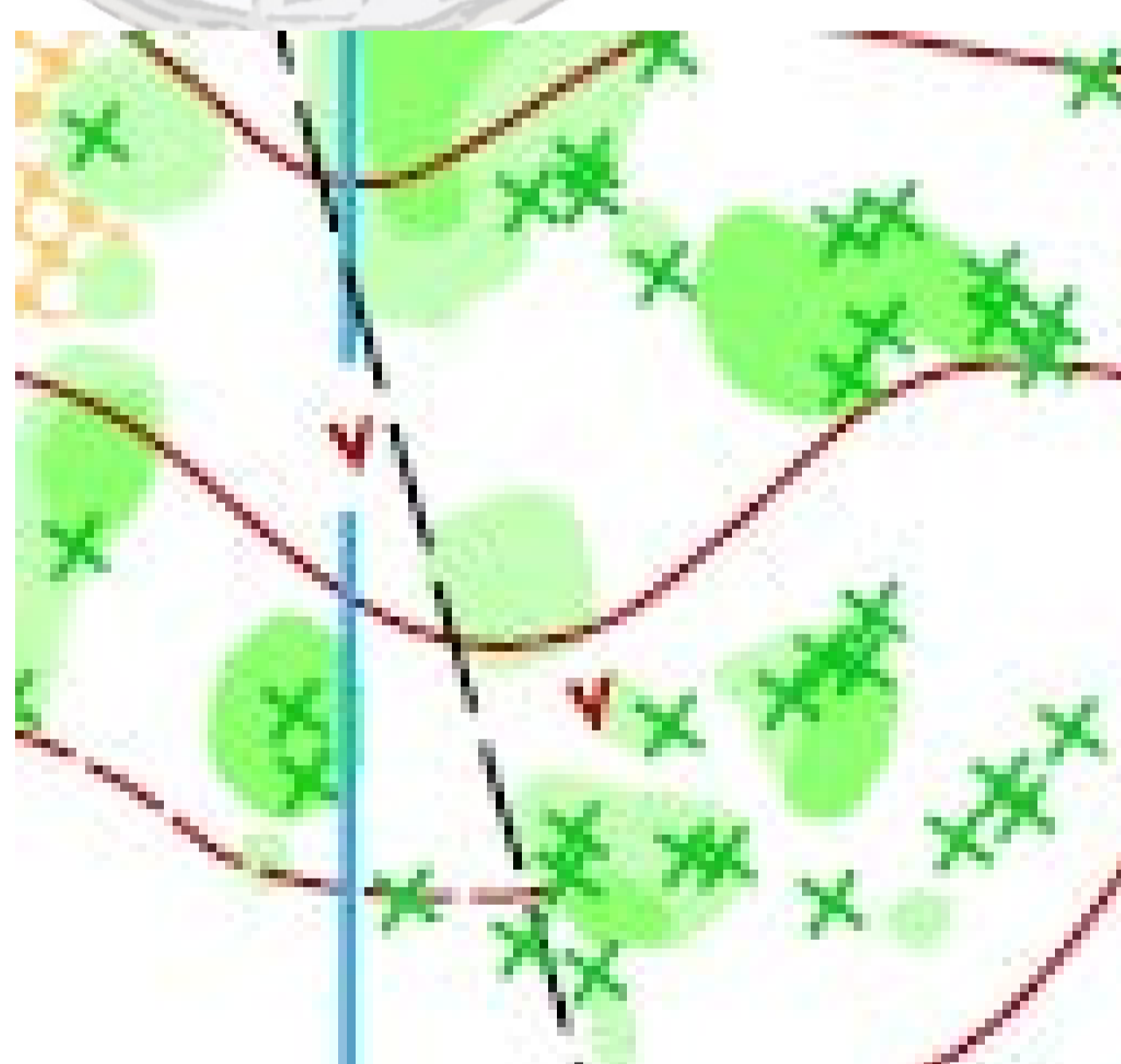
**Карта** составлена в 2015 году Люк Владимиром, корректировка – весна 2022 г.

Карты отпечатаны на лазерном принтере, герметизированы, формат А4. На картах дистанции впечатаны с двойными номерами, например: 1-34, 2-47 и т.д. Легенды впечатаны в карту. **На картах написан аварийный азимут и телефон экстренной связи.**

Отметка электронная, SFR. При отсутствии личного чипа участник получает его в аренду вместе с номером. **Каждый участник обязан пройти через финиш, считаться и сдать арендованный чип.**

**Местность.** Местность малопересеченная, с большим количеством дорог и троп, на отдельных участках местности встречается большое количество ямок, воронок и капониров. Большая часть карты – легкопроходимый сосновый лес, однако встречаются участки захламленного леса с поваленными деревьями. Почти через весь лесной массив с севера на юг проходит бетонная дорога с единичным движением автотранспорта. Будьте осторожны!

**Фрагменты карты.**



**Опасные места.** Бетонная дорога с незначительным движением транспорта. В лесу есть сильно заросшие, захламленные участки, острые сучья деревьев, бытовой мусор, битое стекло. Будьте осторожны!





## 7. НАГРАЖДЕНИЕ ПОБЕДИТЕЛЕЙ

Победителей и призеров в каждой возрастной группе Оргкомитет награждает Грамотами и медалями. Открытая группа не награждается.

**Отдельно будет определяться командный зачет среди общеобразовательных учреждений г. Протвино** – 3 лучших результата среди девушек и 3 лучших результата среди юношей групп МЖ14, МЖ16, МЖ18. Победители в командном зачете награждаются Грамотами.

## 8. ФИНАНСИРОВАНИЕ СОРЕВНОВАНИЙ

Расходы по проведению и организации соревнований осуществляет Отдел по культуре, спорту, туризму и делам молодежи; Отдел образования Администрации городского округа Протвино.

